








Útvonal	Jelzés	Távolság	
		a pontig	összesen
Start: Velem, Harangláb	Kút utca	395 m	395 m
Piros jelzés eléréséig	K+ 	610 m	975 m
Becsatlakozás a piros jelzésre	P 	1,2 km	2,17 km
Fel a kalapos kőre	PΔ 	689 m	2,86 km
Dél dunántúli kék, az írott kőre	DDK K 	6,45 km	9,21 km
Le a Hörmann forráshoz	OKT K 	2,2 km	11,51 km
Hörmann forrás parkoló	K+ 	337 m	11,54 km
Szent Viden át Velembe	K+ 	2,6 km	14,15 km
Cél: Velem	Petőfi utca	150 m	14,3 km

A táblázat Velemből indulva a Kalapos-kő irányába haladva tartalmazza az információkat.